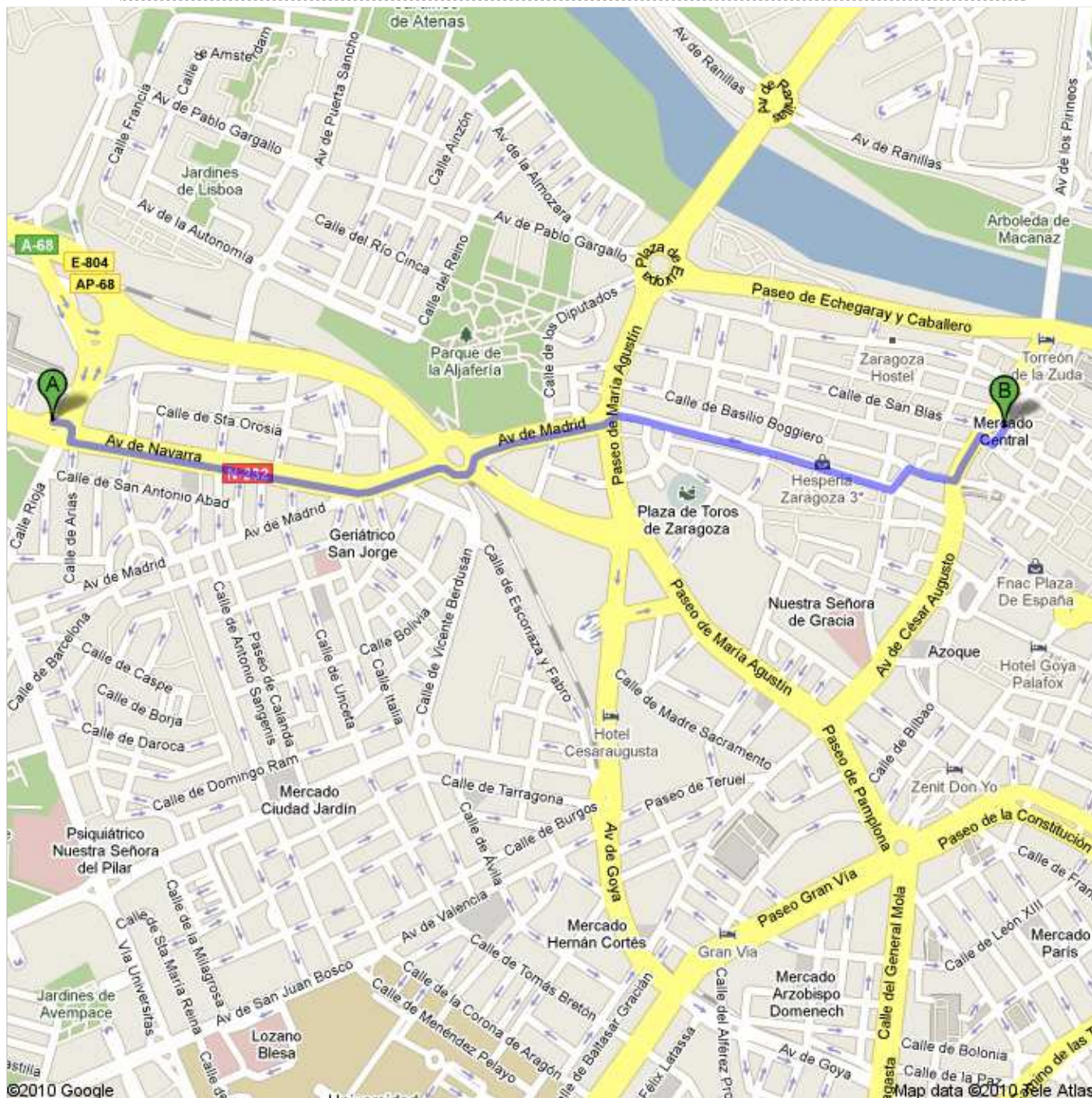









### Cómo llegar a Av de César Augusto, 50003 Zaragoza 2,4 km – aprox. 31 min


Las rutas a pie están en versión beta.

Ten cuidado. – En esta ruta puede que falten aceras o pasos para peatones.



 Av de Navarra, Zaragoza

	1. Dirígete hacia el <b>este</b> en <b>N-232/Av de Navarra</b> hacia <b>Calle Rioja</b> Unos 1 min	avanza 59 m total: 59 m
	2. Gira ligeramente a la <b>derecha</b> para continuar por <b>N-232/Av de Navarra</b>	avanza 24 m total: 83 m
	3. Gira a la <b>izquierda</b> para continuar por <b>N-232/Av de Navarra</b> Unos 11 min	avanza 900 m total: 1,0 km
	4. En <b>Plaza de la Ciudadanía</b> , toma la <b>tercera</b> salida hacia <b>Av de Madrid</b> Unos 6 min	avanza 450 m total: 1,4 km
	5. Continúa por <b>Calle del Conde de Aranda</b> . Unos 2 min	avanza 150 m total: 1,5 km
	6. Continúa por <b>Calle Conde de Aranda</b> . Unos 6 min	avanza 500 m total: 2,1 km
	7. Gira a la <b>izquierda</b> en <b>Calle de Ramón y Cajal</b>	avanza 64 m total: 2,1 km
	8. Gira a la <b>derecha</b> en <b>Calle de Basilio Boggiero</b> Unos 1 min	avanza 110 m total: 2,2 km
	9. Gira a la <b>izquierda</b> en <b>Av de César Augusto</b> Unos 1 min	avanza 120 m total: 2,4 km
	10. Gira a la <b>derecha</b> para continuar en <b>Av de César Augusto</b>	avanza 34 m total: 2,4 km
	11. Gira a la <b>izquierda</b> para continuar por <b>Av de César Augusto</b>	avanza 51 m total: 2,4 km

 Av de César Augusto, 50003 Zaragoza

Estas indicaciones se ofrecen sólo a modo de planificación. Es posible que las obras, el clima, el tráfico u otros factores hagan variar el estado de las carreteras respecto a los resultados del mapa, por lo que deberías tener en cuenta estos aspectos al planificar la ruta. Debes respetar todas las señales y los avisos relacionados con la ruta.

Datos de mapa ©2010 Tele Atlas